

# Pasport komunikací

Obec  
Petrov



Říjen 2020

# Pasport komunikací obce Petrov

## ÚVOD

Komunikace obce Petrov, zahrnuté v tomto pasportu jsou veřejně přístupné komunikace, které slouží převážně k místní dopravě v katastrálním území obce.

Pasport komunikací je základní evidencí komunikací, kterou je obce povinna vést, jako jejich správce, v souladu s § 5 odst. 1 vyhlášky Ministerstva dopravy a spojů č. 104/1997 Sb., kterou se provádí zákon o pozemních komunikacích č. 13/1997 Sb.

Pasport komunikací je zpracován za účelem zjištění dobrého a kvalitního výkonu státní správy a vlastnických práv obce, s cílem přesně a jasně definovat místní a účelové komunikace v katastru obce.

Pasport je členěn do textové a grafické části a při jeho tvorbě se vycházelo z konkrétního aktuálního stavu komunikací v obci a z požadavků zástupců obce.

Na základě tohoto zpracovaného pasportu může obce rozhodovat ve správním zařazení pozemních komunikací na katastru obce do kategorie místních komunikací, resp. o vyřazení místní komunikace z této kategorie v souladu s § 40 odst. 5 písm. a) zákona č. 13/1997 Sb.

## TEXTOVÁ ČÁST

Místní a účelové komunikace obce Petrov jsou rozděleny podle dopravního významu a stavebně technického vybavení do těchto tříd a označeny následovně:

- a) Silnice II. třídy, kterými jsou zejména rychlostní místní komunikace a dopravně nejvýznamnější sběrné komunikace
  - Označeny písmenem b) za arabským číslem komunikace, např. **1b** apod.  
(v katastrálním území obce se nachází **1 komunikace: 1b**)
  
- b) Místní komunikace III. třídy, kterou je obslužná komunikace umožňující přímou dopravní obsluhu jednotlivých objektů, pokud jsou přístupné běžnému provozu motorových vozidel.
  - Označeny písmenem c) za arabským číslem komunikace, např. **1c** apod.  
(v obci se nachází **11 komunikací: 1 až 11c**)
  
- c) Místní komunikace IV. třídy, kterou je obslužná komunikace umožňující přímou dopravní obsluhu jednotlivých objektů, pokud jsou přístupné běžnému provozu motorových vozidel, nebo na které je umožněn smíšený provoz, cesty v chatových oblastech, zklidněné komunikace a z dopravního významu méně významné komunikace apod.
  - Označeny písmenem d) za arabským číslem komunikace, např. **1d** apod.  
(v obci se nachází **40 komunikací: 1 až 40d**)
  
- d) Účelová komunikace, kterou je komunikace účelově vedoucí k objektu technické nebo jiné infrastruktury
  - Označeny písmenem **U**  
(v obci se nachází **8 komunikací**)

Celkově je v pasportu zahrnuto **51 místních komunikací** o celkové délce **26490m**.

Dále obcí prochází jedna krajská komunikace – silnice 2. třídy číslo II/104 v délce 2310 m v zastavěném území obce

Označení místních komunikací a dalších objektů je v pasportu provedeno v souladu s § 2, odst. 5 a 6 vyhlášky MDS č. 104/1997 Sb.

Pasport byl na základě požadavku obce zpracován v následujícím rozsahu:

- a) Zatřídění místních komunikací do III. – IV. třídy a jejich označení
- b) Přiřazení parcelních čísel pozemků pod komunikacemi k jednotlivým komunikacím
- c) Stanovení délky místních komunikací v metrech
- d) Popis převládajícího povrchu (krytu) komunikace

Na zastavěném území obce se na místních komunikacích nenachází žádné mosty, jež by byly ve vlastnictví obce.

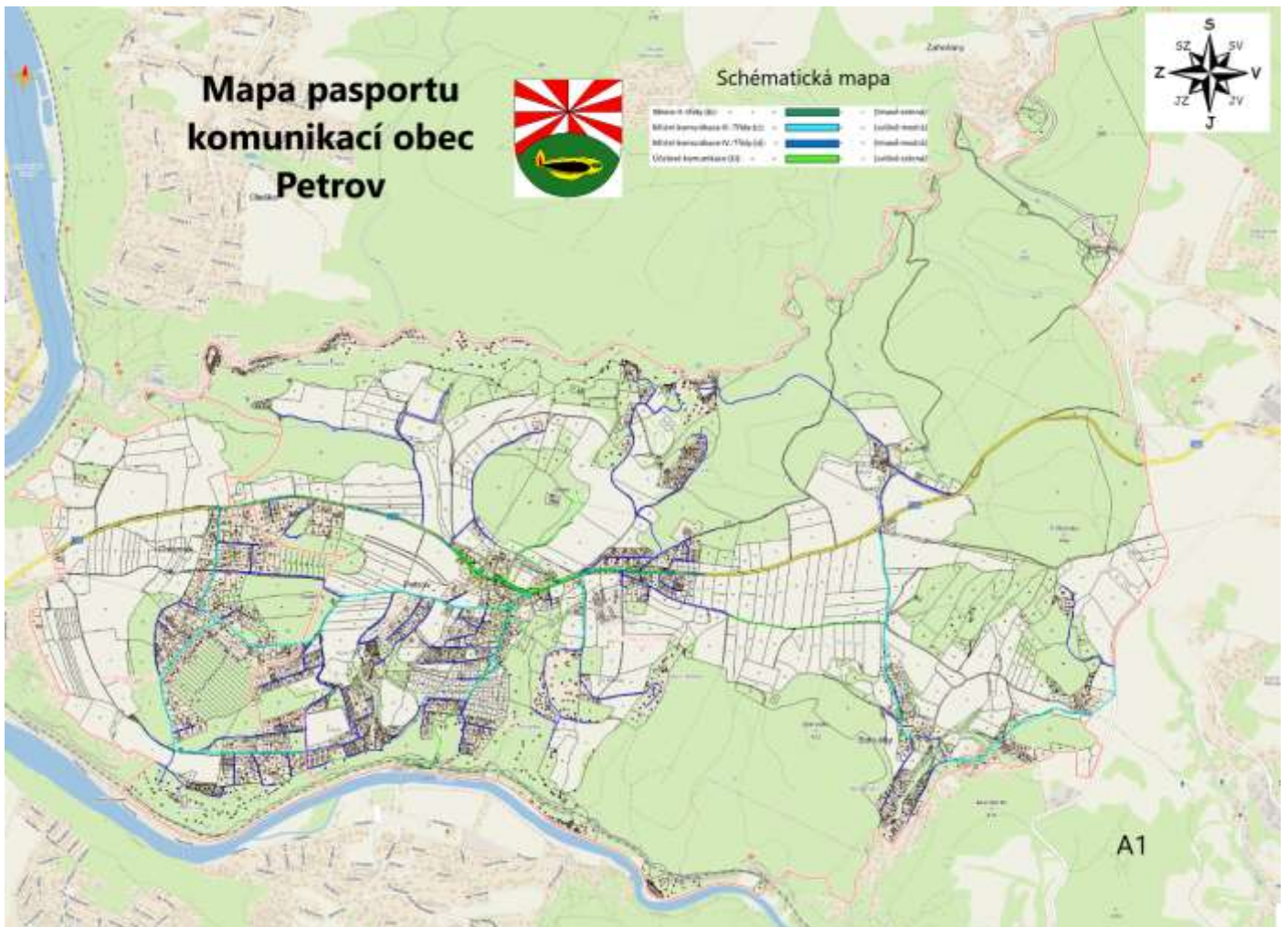
## GRAFICKÁ ČÁST

V grafické části jsou barevně vyznačeny a rozlišeny všechny silnice, místní komunikace.

V pasportu jsou schematicky také vyznačeny důležité účelové komunikace, které jsou všechny veřejně přístupné a nacházejí se na území obce.

## ZÁVĚR

Jak vyplývá ze zpracovaného pasportu, bylo by vhodné, při dalším řešení problematiky místních komunikací v obci, zahájit postupně, dle důležitosti, jednání s dotčenými orgány, organizace a soukromými osobami o převodu pozemků, jež nejsou ve vlastnictví obce a leží pod komunikacemi zařazenými od sítě místních komunikací.





# Mapa pasportu komunikací obec Petrov







A2

# SOUHRNNÝ PŘEHLED KOMUNIKACÍ

Obec Petrov

## Silnice a místní a účelové komunikace:

Silnice II. třídy (b):		(tmavě zelená)
Počet: <b>1</b>	délka: <b>2310m</b>	Počet mostů: <b>0</b>
Místní komunikace III. Třídy (c):		(svítivě modrá)
Počet: <b>11</b>	délka: <b>6181m</b>	Počet mostů: <b>0</b>
Místní komunikace IV. Třídy (d):		(tmavě modrá)
Počet: <b>40</b>	délka: <b>20309m</b>	Počet mostů: <b>0</b>
Účelové komunikace (U):		(svítivě zelená)
Počet: <b>8</b>	délka: <b>2175m</b>	Počet mostů: <b>0</b>

## Celkem:

### Místní komunikace:

Celkový počet: **51** Celková délka: **26490m**

### Mosty na místních komunikacích:

Celkový počet: **0** Celková délka: **0m**

### Účelové komunikace:

Celkový počet: **8** Celková délka: **2175 m**

### Mosty na účelových komunikacích

Celkový počet: **0** Celková délka: **0m**

## Krajské komunikace v obci Petrov:

### Silnice II. třídy:

Číslo: **II/104** Délka: **2310 m**